





































-  Galerie dans les marnes et collages
-  Carrière dans le calcaire grossier "massif"
-  Carrière dans le calcaire grossier glauconieux
-  Carrière dans le calcaire grossier "massif"
-  Galerie dans le calcaire grossier "massif"
-  Galerie dans le calcaire grossier glauconieux
-  Ouvrage maçonné
-  Secteur ayant fait l'objet de travaux ou d'études

Établi en septembre 1999

Echelle 1/1000

Nota: Pour une commodité de représentation, l'orientation des figurés est variable; elle n'intervient pas dans la définition de l'alea.

LEGENDE

-  Végétation
-  Forêt
-  Chaussée
-  Voie ferrée
-  Canal
-  Fossé
-  Limite cadastrale
-  Parcelle cadastrale
-  Bâtiment
-  Rue
-  Place
-  Parc
-  École
-  Hôpital
-  Église
-  Monument
-  Tour
-  Pont
-  Barrage
-  Rivière
-  Lac
-  Mer
-  Côte
-  Limite communale
-  Limite départementale
-  Limite régionale
-  Limite nationale
-  Limite internationale



REÇU EN PREFECTURE
le 23/12/2024
Application agréée E-legalite.com

Poth21_D0-095-219505005-20241223-D138_24ANNE

COMMUNE DE PONTOISE









PLAN DE PREVENTION DES RISQUES

EXCAVATIONS SOUTERRAINES

CARTE DE L'ALEA



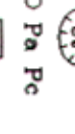



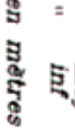





Section cadastrale BP

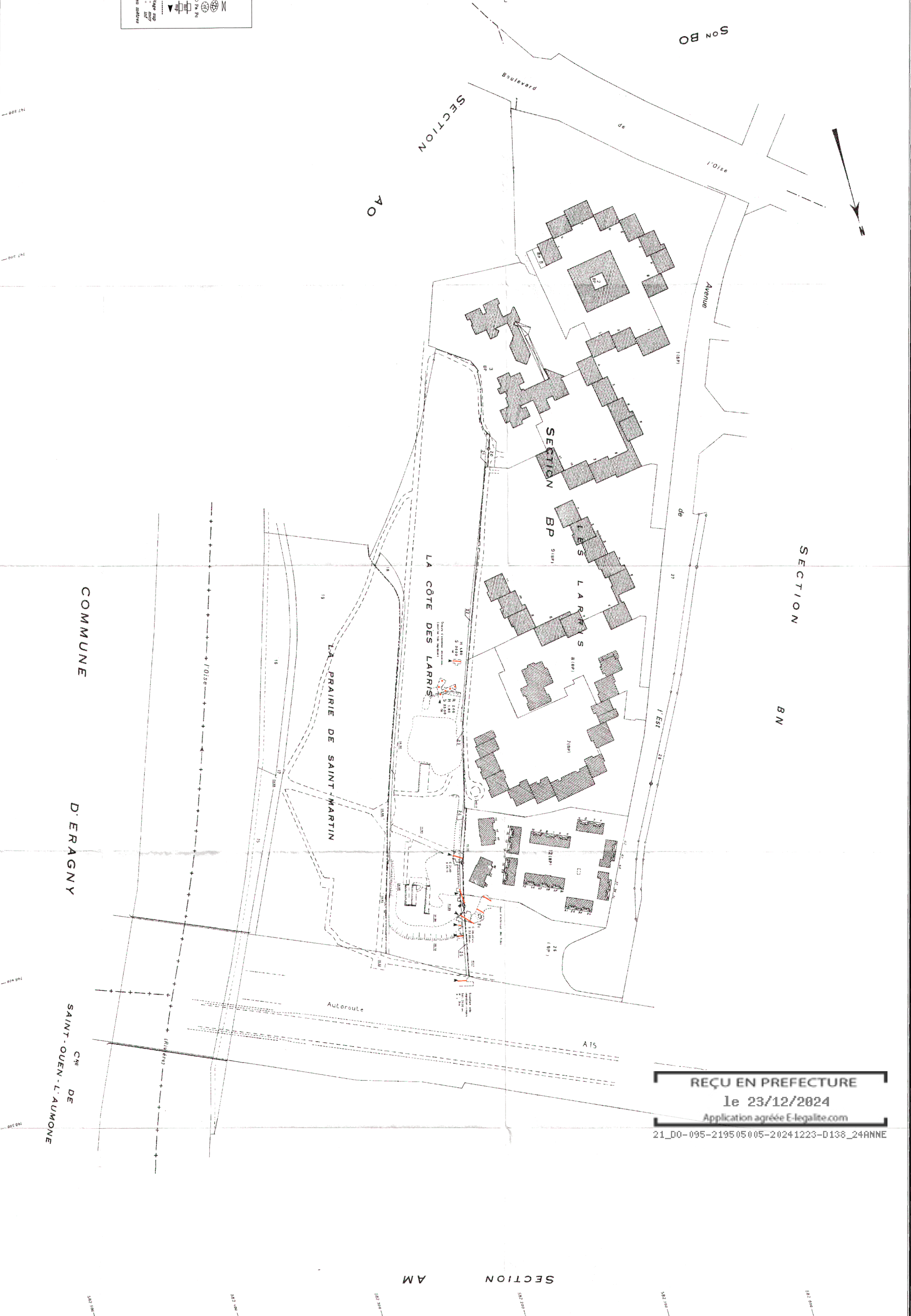
31

- Rabat en septembre 1999
- Echelle 1/1000
-  Galerie dans les mornes et collines
 -  Carrière dans le calcaire grossier "massif"
 -  Carrière dans le calcaire grossier glauconieux
 -  Carrière dans le calcaire grossier "massif"
 -  Galerie dans le calcaire grossier "massif"
 -  Galerie dans le calcaire grossier glauconieux
 -  Ouvrage maçonné
 -  Secteur ayant fait l'objet de travaux ou d'études

Note: Pour une commodité de représentation, l'orientation des figures est variable; elle n'intervient pas dans la définition de l'alea.

LEGENDE

-  Vide
-  Froides Froides veau à jour
-  Ciel tombé
-  Puits d'aérage/Puits comble
-  Masse en ciel
-  Masse en pied
-  Accès à la carrière
-  Masse non reconnue
-  C84.35 Côte ciel galeux
-  S84.35 Côte ciel galeux
-  V1010 Hauteur du vide résiduel en carrière
-  G843 Côte sol surface



REÇU EN PREFECTURE
 le 23/12/2024
 Application agréée E-legalite.com
 21_D0-095-219505005-20241223-0138_24RNE

PLAN DE PREVENTION DES RISQUES
EXCAVATIONS SOUTERRAINES

CARTE DE L'ALEA

Section cadastrale BH 3K

Aléa fort

Aléa moyen

Aléa faible

Section cadastrale BH

3K

Echelle 1/1000

Mail en septembre 1999

galerie dans les moines et collisses

Carrière dans le calcaire grossier "massif"

Carrière dans le calcaire grossier glauconieux

Carrière dans le calcaire grossier "massif"

galerie dans le calcaire grossier "massif"

galerie dans le calcaire grossier glauconieux

Ouvrage maçonné

Ouvrage maçonné

Secteur ayant fait l'objet de travaux ou d'études

Note: Pour une commodité de représentation, l'orientation des figures est variable, elle n'intervient pas dans la définition de l'aléa.

LEGENDE

Road

Fronts

Châli comble

Puits d'aération

Masse en sol

Accès à la carrière

Masse sans remblais

Cote de l'axe général (G)

Cote de l'axe général (S)

W-1000 Hauteur du vide résiduel en mètres (R100)

Cote au surface



REÇU EN PREFECTURE
le 23/12/2024
Application agréée E-legalite.com
21_D0-095-219505005-20241223-0138_24RNNE

COMMUNE DE PONTOISE

PLAN DE PREVENTION DES RISQUES

EXCAVATIONS SOUTERRAINES

CARTE DE L'ALEA

Section cadastrale BE

- Aléa fort**
 - Galerie dans les marnes et collissesses
 - Carrère dans le calcaire grossier "massif"
 - Carrère dans le calcaire grossier glauconieux
- Aléa moyen**
 - Carrère dans le calcaire grossier "massif"
 - Galerie dans le calcaire grossier "massif"
- Aléa faible**
 - Ouvrage maçonné
 - Secteur ayant fait l'objet de travaux ou d'études

Echelle 1/1000

Nota: Pour une commodité de représentation, l'orientation des figures est vraie; elle n'intervient pas dans la définition de l'aléa.

LEGENDE

- Rivière
- Route
- Canal
- Voie ferrée
- Frontière
- Forêt
- Champ
- Niveau de la nappe phréatique
- Contour
- Cote
- Bâtiment
- Rue
- Voie ferrée
- Frontière
- Forêt
- Champ
- Niveau de la nappe phréatique
- Contour
- Cote



REÇU EN PREFECTURE
le 23/12/2024
Application agréée E-legalite.com
21_DO-095-219505005-20241223-D138_24ANNE

COMMUNE DE PONTOISE

PLAN DE PREVENTION DES RISQUES

EXCAVATIONS SOUTERRAINES

CARTE DE L'ALEA

31

Section cadastrale AV

- Galerie dans les marnes et collissas
- Aleat fort
 - Carrière dans le calcaire grossier "massif"
 - Carrière dans le calcaire grossier glauconieux
- Aleat moyen
 - Galerie dans le calcaire grossier "massif"
 - Galerie dans le calcaire grossier glauconieux
- Aleat faible
 - Ouvrage maçonné
 - Ouvrage maçonné
 - Secateur ayant fait l'objet de travaux ou d'études

Echelle 1/1000

Nota: Pour une commodité de représentation, l'orientation des fouées est variable; elle n'intervient pas dans la détermination de l'alea.

LEGENDE

Voie
Fronton Fronton venu à jour
Ciel tombé
Puits d'éclairage Puits combaie
Masse en ciel
Masse en pied
Accès à la carrière
Masse non reconnue
C.S. 201 Ciel ciel galeat
S. 201 Ciel ciel galeat
V. 201 Hauteur du vide résiduel en mètres
E. 201 Cote sol surface



REÇU EN PREFECTURE
le 23/12/2024
Application agréée E-legalite.com

21_D0-095-219505005-20241223-D138_24RANE

COMMUNE DE PONTOISE

PLAN DE PREVENTION DES RISQUES

EXCAVATIONS SOUTERRAINES

CARTE DE L'ALEA

Section cadastrale AM

3h

- Galerie dans les moines et collasses
- Carrière dans le calcaire grossier "massif"
- Carrière dans le calcaire grossier glauconieux
- Carrière dans le calcaire grossier "massif"
- Galerie dans le calcaire grossier "massif"
- Galerie dans le calcaire grossier glauconieux
- Ouvrage maçonné
- Ouvrage maçonné
- Secteur ayant fait l'objet de travaux ou d'études

Echelle 1/1000

Note: Pour une commodité de représentation, l'orientation des figures est variable; elle n'intervient pas dans la définition de l'alea.

LEGENDE

- Vieilles Frontons vers à jour
- Chai lambré
- Puits défilé/puits comble
- Masure en ciel
- Masure en pied
- Accès à la carrière
- Masure non reconstruite
- Cote cad. galerie (1/1000)
- Cote cad. galerie (1/500)
- Cote cad. galerie (1/200)
- Hauteur du vide résiduel en mètres
- Cote sol surface



REÇU EN PREFECTURE
 le 23/12/2024
 Application agréée E-legalite.com
 21_00-095-219505005-20241223-D138 24AHNE

- Aléa fort
 - Galeries dans les mornes et collasses
 - Carrière dans le calcaire grossier "massif"
 - Carrière dans le calcaire grossier glauconieux
- Aléa moyen
 - Galeries dans le calcaire grossier "massif"
 - Galeries dans le calcaire grossier glauconieux
- Aléa faible
 - Ouvrage maçonné
 - Secteur ayant fait l'objet de travaux ou d'études

Echelle 1/1000

Nota: Pour une commodité de représentation, l'orientation des figures est variable; elle n'intervient pas dans la définition de l'aléa.

LEGENDE

- Voies: Frontale, Frontale venant à jour, Ciel tombé, Puits d'aération, Puits comblés, Marnes en ciel, Marnes au sol, Acides à la carrière, Marnes non recouvertes
- Cote 0: Cote d'altitude (m) de l'axe principal, Cote 0.50: Cote d'altitude (m) de l'axe principal, Cote 1.00: Hauteur du versant relatif au mètre, Cote 2.00: Cote du versant
- Autres: Poste, Puits, Puits comblés, Marnes en ciel, Marnes au sol, Acides à la carrière, Marnes non recouvertes



REÇU EN PREFECTURE
 le 23/12/2024
 Application agréée E-legalite.com

21_D0-095-219505005-20241223-D138_24ANNE

PLAN DE PREVENTION DES RISQUES NATURELS

PREVISIBLES MOUVEMENTS DE TERRAINS

09 NOV 2024
COMMUNE DE PONTOISE

EXCAVATIONS SOUTERRAINES

CARTE DE L'ALEA

Section cadastrale AK

3f

Etat en Mai 2009

Aléa faible

Aléa moyen

Aléa fort

Aléa dans les zones et collasses

Galeries dans le calcaire grossier "massif"
Carrière dans le calcaire grossier glauconieux
Carrière dans le calcaire grossier "massif"
Galeries dans le calcaire grossier "massif"
Galeries dans le calcaire grossier glauconieux
Ouvrage maçonné

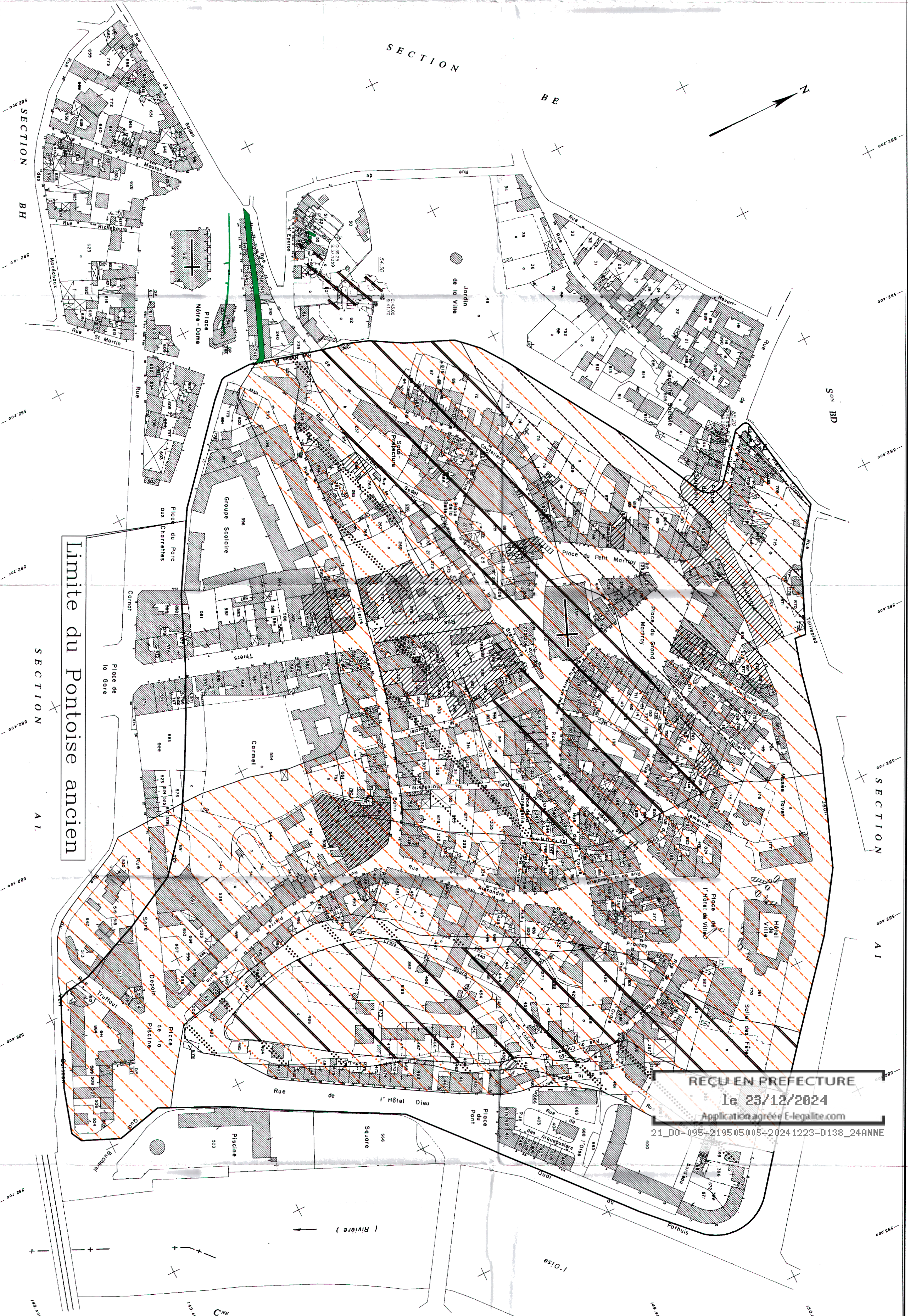
Secteur de la rue THIERS

Echelle 1/1000

Nota: Pour une commodité de représentation, l'orientation des figures est variable; elle n'intervient pas dans la définition de l'aléa.

LEGENDE

Voies
Fronts d'ouvrage vers le jour
Ciel gonflé
Fuite d'ouvrage Fuite gonflé
Masse en cal
Masse en cal
Masse non reconnue
Accès à la carrière
C.S.R.S. Côte cal gonflé (S) de l'ouvrage
C.S.R.S. Côte cal gonflé (N) de l'ouvrage
V.M.30 Hauteur du vide résiduel en mètres
E.A.S. Côte cal gonflé



REÇU EN PREFECTURE
le 23/12/2024
Application agréée E-legalite.com
21_D0-095-219505.005-20241223-0138_24ANNE

COMMUNE DE PONTOISE






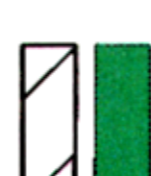
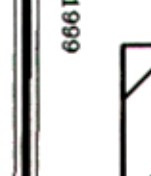

PLAN DE PREVENTION DES RISQUES

EXCAVATIONS SOUTERRAINES

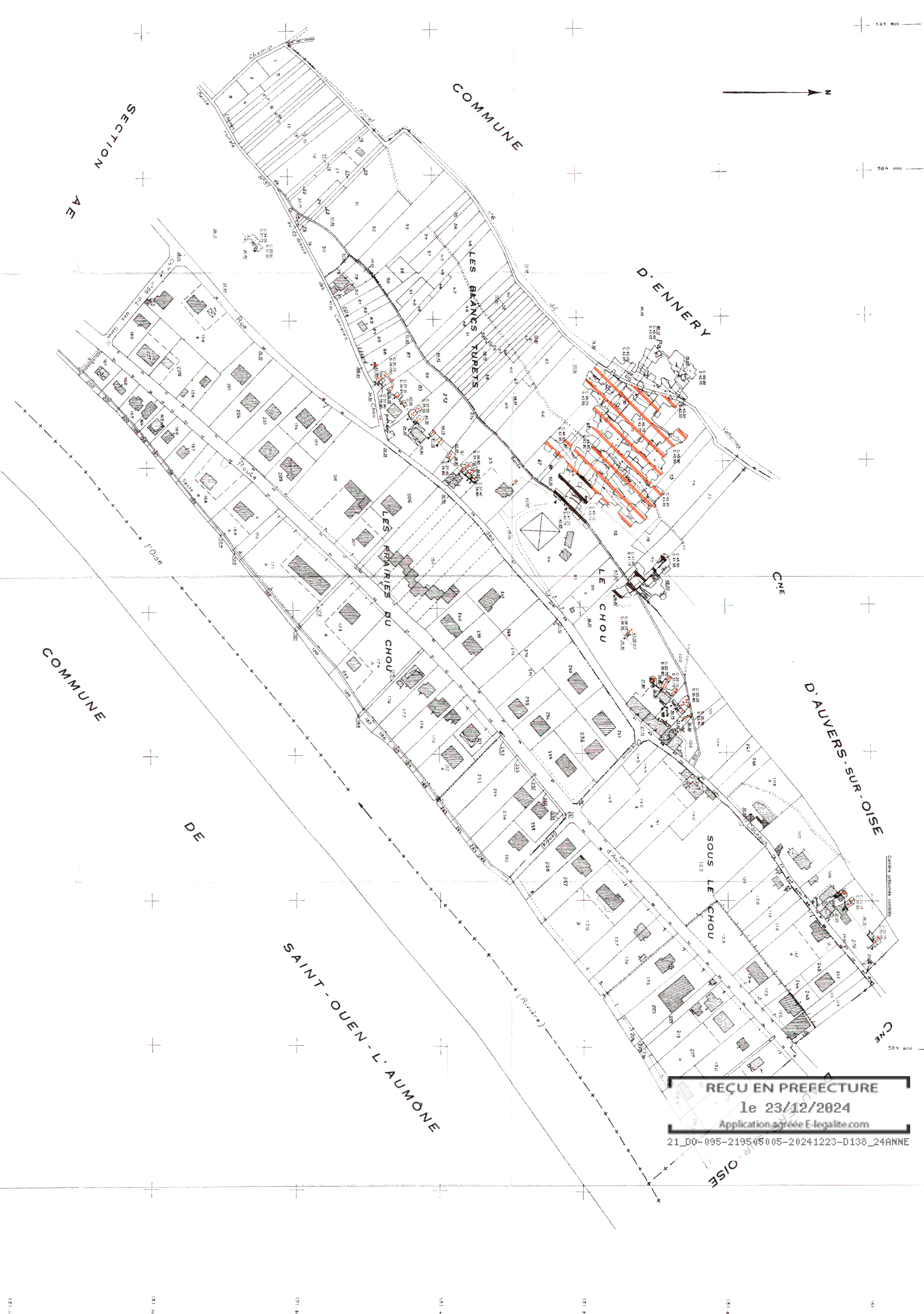
CARTE DE L'ALEA

Section cadastrale AH

3d

-  galerie dans les moines et collasses
-  Carrière dans le calcaire grossier "massif"
-  Carrière dans le calcaire grossier glauconieux
-  Carrière dans le calcaire grossier "massif"
-  galerie dans le calcaire grossier "massif"
-  galerie dans le calcaire grossier glauconieux
-  Ouvrage maçonné
-  Secteur ayant fait l'objet de travaux ou d'études

Echelle 1/1000



REÇU EN PRÉFECTURE
le 23/12/2024
Application agréée E-legalite.com
21_D0-095-219505005-20241223-0138_24RNE

COMMUNE DE PONTOISE

PLAN DE PREVENTION DES RISQUES

EXCAVATIONS SOUTERRAINES

CARTE DE L'ALEA

3c

Section cadastrale AF

- Galerie dans les mornes et collissas
- Aléa fort
 - Carrière dans le calcaire grossier "massif"
 - Carrière dans le calcaire grossier glauconieux
- Aléa moyen
 - Galerie dans le calcaire grossier "massif"
 - Galerie dans le calcaire grossier glauconieux
- Aléa faible
 - Ouvrage maçonné
 - Ouvrage maçonné
 - Secteur ayant fait l'objet de travaux ou d'études

Echelle 1/1000



REÇU EN PREFECTURE
le 23/12/2024
Application agréée E-legalite.com
21_D0-095-219505005-20241223-0138_24RNE

COMMUNE DE PONTOISE

PLAN DE PREVENTION DES RISQUES

EXCAVATIONS SOUTERRAINES

CARTE DE L'ALEA 3b

Sections cadastrales AD et AC (partie)

- Aléa fort
 - Galerie dans les marnes et calcaïsses
 - Corrière dans le calcaire grossier "massif"
 - Corrière dans le calcaire grossier glauconieux
- Aléa moyen
 - Galerie dans le calcaire grossier "massif"
 - Galerie dans le calcaire grossier glauconieux
- Aléa faible
 - Ouvrage maçonné
 - Ouvrage maçonné
 - Secteur ayant fait l'objet de travaux ou d'études

Echelle 1/1000

Nota: Pour une commodité de représentation, l'orientation des figures est vraie; elle n'intervient pas dans la définition de l'alea.

LEGENDE

- Voie
- Fronton
- Fronton vu de jour
- Cher fondé
- Puits d'éclairage
- Puits comblé
- Masse en cal
- Masse en sol
- Accès à la carrière
- Masse non reconnue
- Cote alt. (m)
- Cote alt. (m) de référence
- Cote alt. (m) de référence
- Alt. (m)
- Cote alt. (m)
- Cote alt. (m)



REÇU EN PREFECTURE
 le 23/12/2024
 Application agréée E-legalite.com
 21_00-095-2195 05 005-20241223-0138 24ANNE

ST QUEN-L'AUMONE
 DE

PREFECTURE DU VAL D'OISE



Le préfet a arrêté
l'arrêté de ce jour,
CERGY-PONTOISE, le
9 NOV. 2001

Pour le Préfet,

DIRECTION REGIONALE DE L'INDUSTRIE
DE LA RECHERCHE ET DE L'ENVIRONNEMENT
DCLEA URBANISME

Alice DUJARDIN

COMMUNE DE PONTOISE

PLAN DE PREVENTION DES RISQUES

EXCAVATIONS SOUTERRAINES

CARTE DE L'ALEA

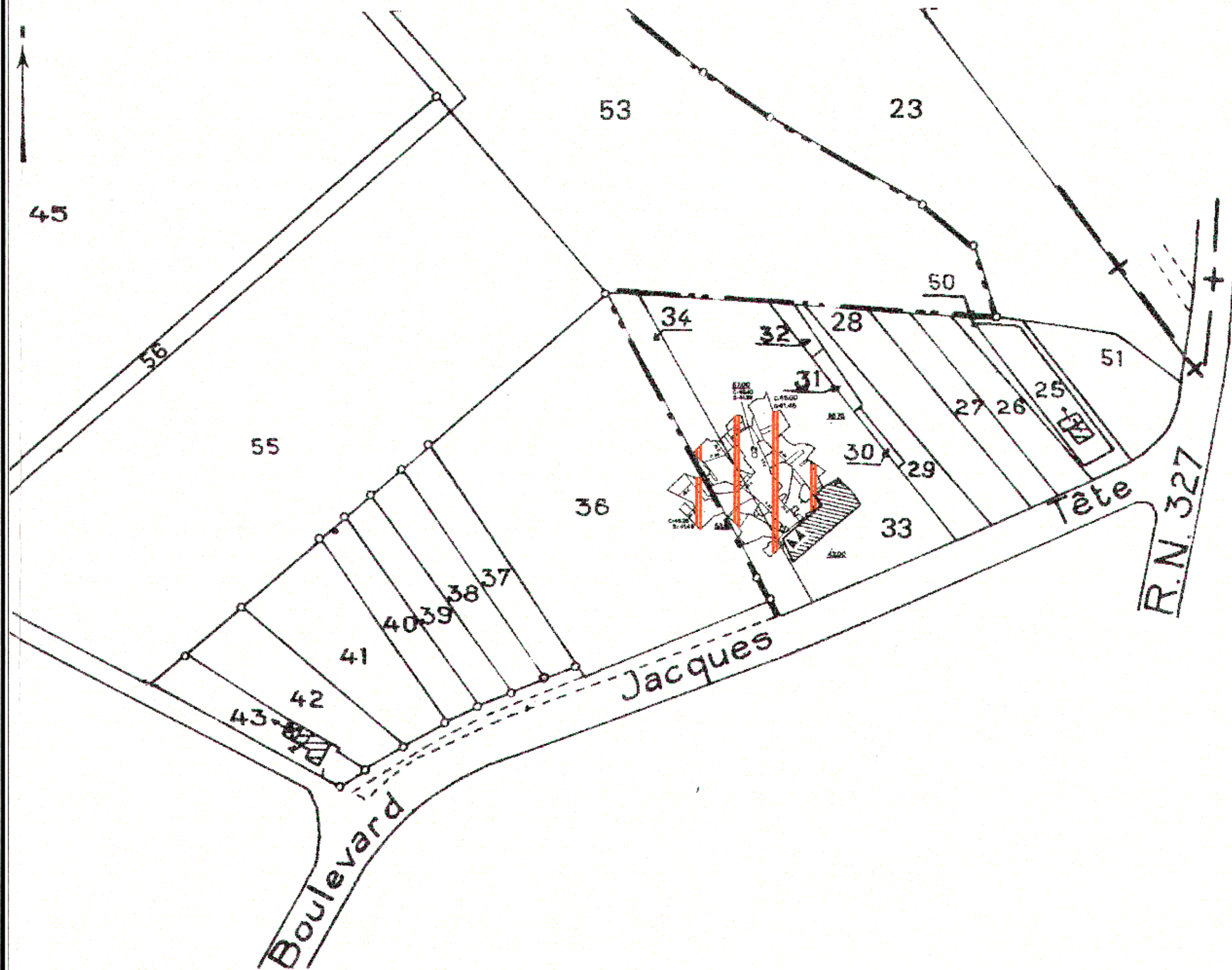
Section cadastrale AB

3a

- | | | |
|-------------|--|---|
| Aléa fort | | Galerie dans les marnes et caillasses |
| | | Carrière dans le calcaire grossier "massif" |
| | | Carrière dans le calcaire grossier glauconieux |
| Aléa moyen | | Carrière dans le calcaire grossier "massif" |
| | | Galerie dans le calcaire grossier "massif" |
| | | Galerie dans le calcaire grossier glauconieux |
| Aléa faible | | Ouvrage maçonné |
| | | Ouvrage maçonné |
| | | Secteur ayant fait l'objet de travaux ou d'études |

Etabli en SEPTEMBRE 1999

Echelle 1/1000



REÇU EN PREFECTURE
le 23/12/2024
Application agréée E-legalite.com
21_00-095-2195 05 005-20241223-D138_24ANNE